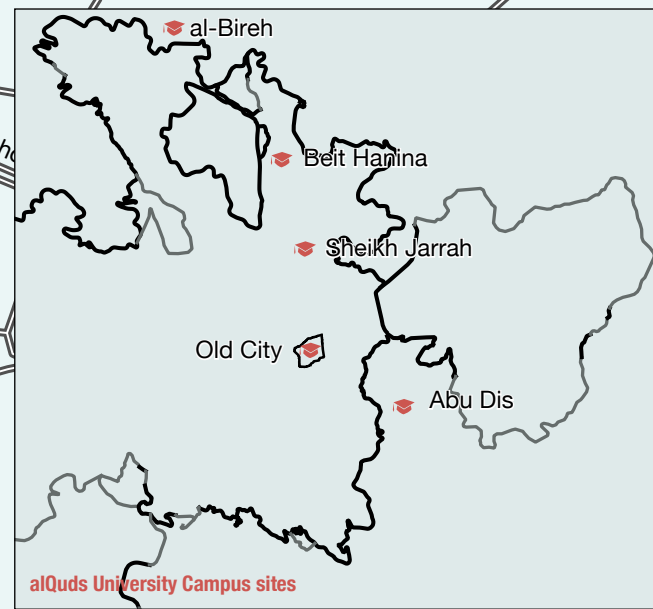


أبو ديس

أبوديس: توضح هذه الخريطة عزل قرية أبوديس عن مدينة القدس عبر إقامة جدار الضم والتوسع. يسكنها 13500 مواطن مقدسي، فضلا عن الحرم الجامعي الرئيسي لجامعة القدس. أبو ديس اليوم على بعد جدار إسمنتي من ثمانية أمتار وحاجز عسكري عن القدس.

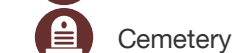


Legend

Organisations



Religious sites



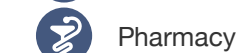
Businesses




Tourist sites



Services



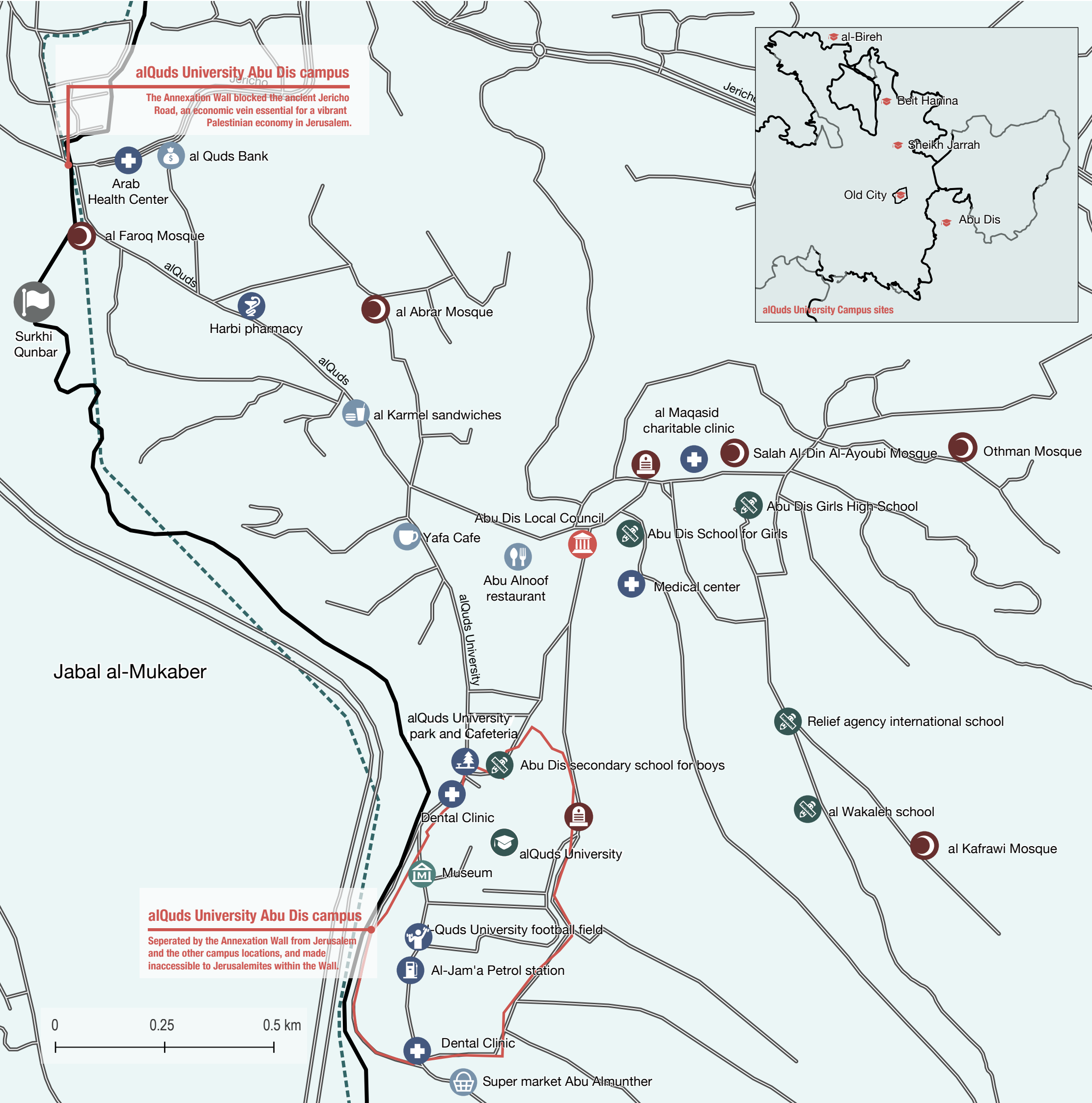
Education



SOURCES: The Checkpoints location is from BIMKOM's 2011 data. Most of the features of the map were collected through Grassroots Jerusalem community mapping. All the other data are courtesy of OpenStreetMap. © Grassroots Jerusalem 2015.

alQuds University Abu Dis campus

The Annexation Wall blocked the ancient Jericho Road, an economic vein essential for a vibrant Palestinian economy in Jerusalem.



Jabal al-Mukaber

alQuds University Abu Dis campus

Seperated by the Annexation Wall from Jerusalem and the other campus locations, and made inaccessible to Jerusalemites within the Wall.

